


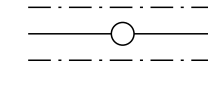
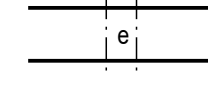
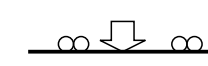



Asemakaavamerkintöjen selitykset:

-  LT Maantien alue.
-  3 m kaava-alueen rajan ulkopuolella oleva viiva.
-  Korttelin, korttelinosan ja alueen raja.
-  KÖNNITIE Kadun, tien, katuaukion, torin, puiston tai muun yleisen alueen nimi.
-  Johtoa varten varattu alueen osa.
z=sähköjohto
-  Eritasoristeys.
-  Ajoneuvoliittymän likimääräinen sijainti.

PYHÄJÄRVI

ASEMAKAAVAN MUUTOS PYHÄSALMEN EMOLAHDENTIE EHDOTUS

1:2000

Asemakaavan muutos koskee Pyhäsalmen keskustan asemakaavan liikennealueita sekä vähäiseltä osin kortteleita 1003 ja 1036.

Asemakaavan muutoksella muodostuvat Pyhäsalmen keskustan asemakaavan katualueet.

Oulussa 21.9.2020

Ilkka Ranta

Ilkka Ranta
Arkkitehti, SAFA, YKS-298



Hyväksytty Pyhäjärven kunnanhallituksessa _____ § _____

Hyväksytty Pyhäjärven kunnanvaltuustossa _____ § _____